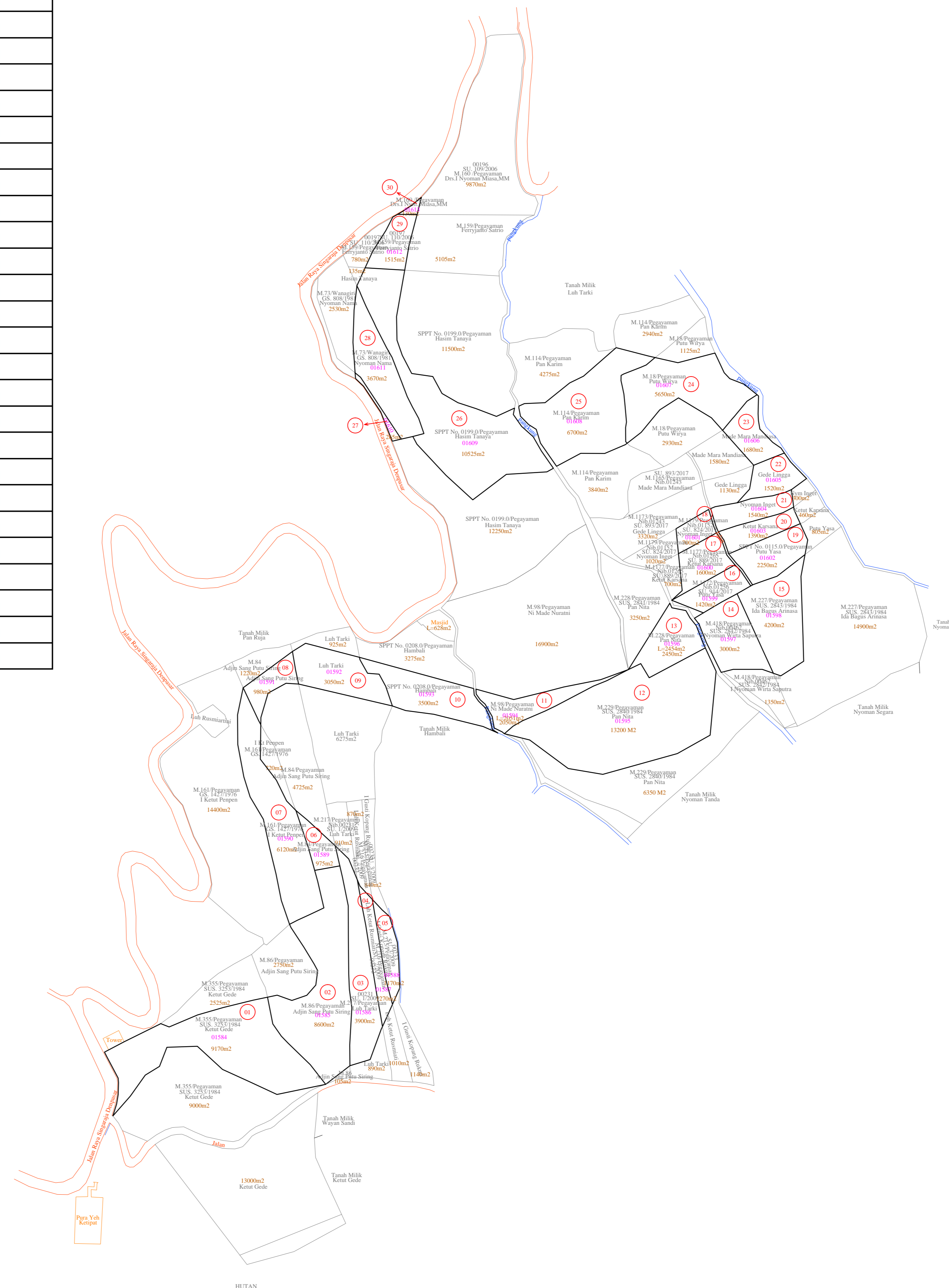



No	NIB	Nama	Alas Hak	Luas Alas Hak (m2)	Dibebaskan (m2)	Luas Sisa	Penggunaan
1	01584	Ketut Gede	HM.355	35100	9170	24525	Tegalan
2	01585	Adjin Sang Putu Siring	HM.86	+12165	8600	2750	Tegalan
3	01586	Luh Tarki	HM.217	5700	3900	1800	Tegalan
4	01587	Luh Ketut Rusmiati	HM.216	3150	1270	1880	Tegalan
5	01588	I Gusti Kopang Rukmi	HM.215	3150	1170	1980	Tegalan
6	01589	Adjin Sang Putu Siring	HM.84	+7900	975	5945	Tegalan
7	01590	I Ketut Penpen	HM.161	22900	6120	15120	Tegalan
8	01591	Adjin Sang Putu Siring	HM.84	+7900	980	5945	Tegalan
9	01592	Luh Tarki	Belum Sertipikat		3050		Tegalan
10	01593	Hambali	Belum Sertipikat (SPPT)	5000	3500		Tegalan
11	01594	Ni Made Nuratni	HM.98	19550	2050	16900	Tegalan
12	01595	Pan Nita	HM.229	19550	13200	6350	Tegalan
13	01596	Pan Nita	HM.228	5700	2450	3250	Tegalan
14	01597	I Nyoman Wirta Saputra	HM.418	4350	3000	1350	Tegalan
15	01598	Ida Bagus Arinasa	HM.227	19650	4200	14900	Tegalan
16	01599	Putu Yasa	HM.1172	1420	1420	0	Tegalan
17	01600	Ketut Karsana	HM.1177	2300	1600	700	Tegalan
18	01601	Nyoman Inget	HM.1179	1720	700	1020	Tegalan
19	01602	Putu Yasa	Belum Sertipikat		2250		Tegalan
20	01603	Ketut Karsana	Belum Sertipikat		1390		Tegalan
21	01604	Nyoman Inget	Belum Sertipikat		1540		Tegalan
22	01605	Gede Lingga	Belum Sertipikat		1520		Tegalan
23	01606	Made Mara Mandiasa	Belum Sertipikat		1680		Tegalan
24	01607	Putu Wirya	HM.18	+12000	5650	4055	Tegalan
25	01608	Pan Karim	HM.114	+19400	6700	11055	Tegalan
26	01609	Hasim Tanaya	Belum Sertipikat (SPPT)	20600	10525		Tegalan
27	01610	Nyoman Nama	Belum Sertipikat		265		Tegalan
28	01611	Nyoman Nama	HM.73	6200	3670	2530	Tegalan
29	01612	Ferryjanto Satrio	HM.159	7400	1515	5885	Tegalan
30	01613	Drs.I Nym. Miasa,MM	HM.160	10000	130	9870	Tegalan



PETA BIDANG TANAH

Nomor 6189/2018


U



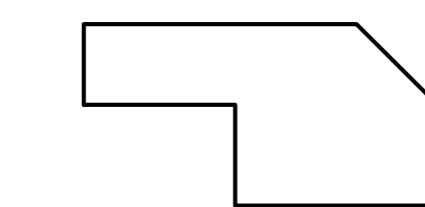
Skala 1 : 2500

Kodedesa : 22040609
 Desa : PEGAYAMAN
 Kecamatan : SUKASADA
 Kabupaten : Buleleng
 Propinsi : Bali

LEGENDA

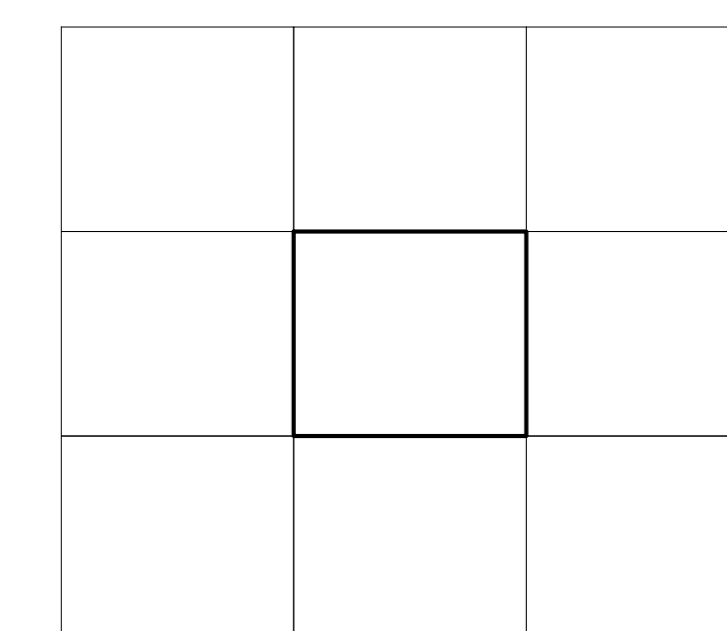


Nomor Bidang



Bidang Pemilikan

Nomor Dan Petunjuk Lembar



Singaraja, 12-11-2018
 An. Kepala Kantor Pertanahan Kabupaten Buleleng
 Kepala Seksi Infrastruktur Pertanahan
 Ketua Satuan Tugas A
 Pelaksana Pengadaan Tanah Bagi Pembangunan untuk
 Kepentingan Umum Jalan Baru Batas Kota Singaraja
 -Mengwitani Di Kabupaten Buleleng
 Nomor : 166/KEP-51.08/X/2017 Tanggal : 16 Oktober 2018

I Gede Harry Pramana, S.ST
 198503252005021002

1. Peta Bidang Tanah ini menggambarkan kondisi fisik bidang-bidang tanah mengenai letak, batas dan luas berdasarkan penunjukan batas oleh pemilik tanah atau yang dikuasakan.
2. Peta Bidang Tanah ini bukan merupakan tanda bukti kepemilikan/alas hak bidang tanah seseorang.
3. Peta Bidang Tanah ini digunakan untuk bahan pengumuman data fisik dalam rangka penerbitan sertifikat hak atas tanah.